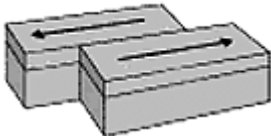
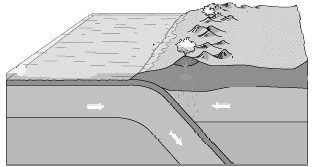

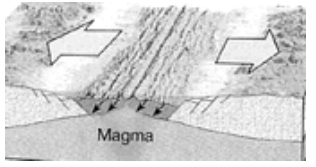



Ergänzen Sie sinnvoll die Tabelle:

Name der Plattengrenze, Beschriftung der Grafiken, jeweils in die letzte Zeile eine Kurzbeschreibung der Eigenschaften und Besonderheiten

(nichtzerstörende Plattengrenzen)	(zerstörende Plattengrenze)	(zerstörende Plattengrenze)	(produktive Plattengrenze)	(produktive Plattengrenze)
				
<p>-</p> <p>-</p> <p>-</p>				

Grafiken nach This dynamic earth/USGS